

近くのバス停はどこ？

バス、いまどこ？

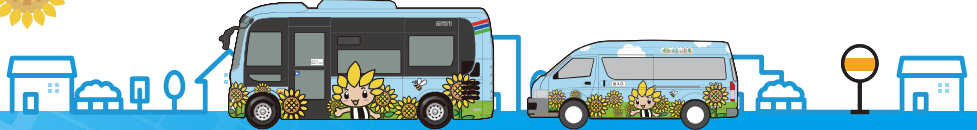
バス、いつ来る？

バスロケーションシステム

# バス予報

リアルタイムで  
バスの  
現在地が  
わかる

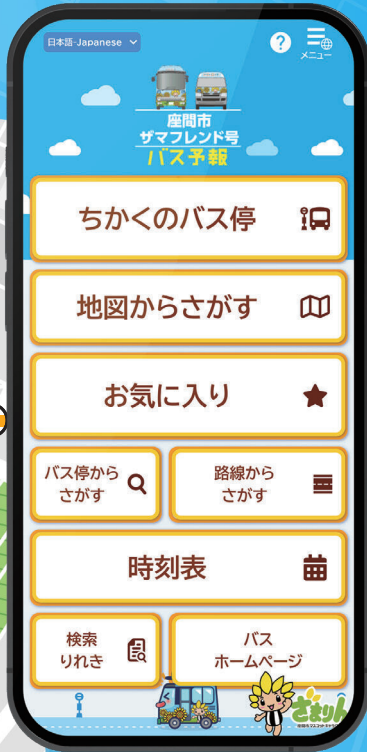
ざまりん®  
©座間市



アプリ  
ご利用は  
無料



バスの  
現在地が  
わかる



- 1 **ちかくのバス停**で  
いつバスが来るかを確認できます！
- 2 **バス停からさがす**で  
利用したいバス停をすぐに検索できます！
- 3 **路線からさがす**で  
路線からバスを探すことができます！
- 4 **お気に入り**に登録で  
ご利用のバス停や路線をすぐに確認！
- 5 **検索りれき**で  
利用したバスの履歴が確認できます！

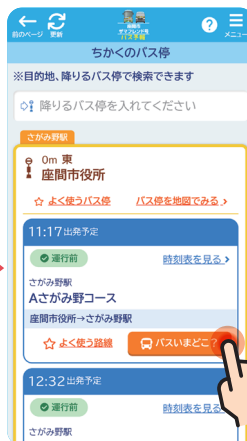
1 超簡単 / 「ちかくのバス停」から最短3タップでバスの現在地がわかります！



1  
ご利用の  
バス停をタップ



2  
「バスいまどこ？」を  
タップ



3  
バスの現在地が  
わかる!!




4  
地図上で現在地が  
わかる!!



ほかにも便利な機能がたくさんあります！



# バス予報 操作説明



**2** バス停を  
すぐに検索

バス停からさがす 🔍

1 乗るバス停または  
降りるバス停で検索

2 ふりがな、1文字でも  
検索が可能です！

**3** 路線からすぐに  
バス停を確認！

路線からさがす 📄

1 ご利用するバス路線を  
タップ

2 表示された経路から  
目的の経路を選択

**4** よく使うバス停を  
いち早く確認

お気に入り ★

バス停登録      路線登録


1 お気に入りに登録で  
すぐに使いたいバス停を  
確認できます。

**5** 利用したバス停が  
カンタンにわかる

検索りれき 📄

1 検索したバス停を  
すぐ確認できます

2 バス停の区間も  
履歴ですぐに確認！



スマホのホーム画面に「バス予報」を追加する方法 (iPhone/Android)

まずは、二次元バーコードをスキャンして「バス予報」を開いてください。



## iPhone の場合

Safari で「バス予報」トップページを開く



1 画面下部にある 📄 ボタンをタップ。



2 メニューが表示されるので  
+ 「ホーム画面に追加」をタップ。

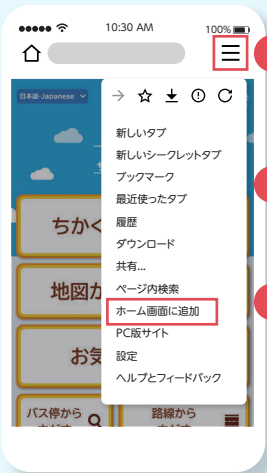
3 タイトル入力画面が表示されるので、  
「追加」をタップ

ホーム画面に追加されているか  
ご確認ください。




## Android の場合

Chrome で「バス予報」トップページを開く



1 画面右上部にある ☰ ボタンをタップ。



2 メニューが表示されるので  
「ホーム画面に追加」をタップ。

3 タイトル入力画面が表示されるので、  
「追加」をタップ

ホーム画面に追加されているか  
ご確認ください。



「座間市ザマフレンド号」  
バス予報 WEB アプリはこちらから

※メンテナンス等により一時的に利用できないことがあります。

■バスの運行状況について  
神奈中タクシー(株) 座間営業所

TEL. 046(266)1525

■バスの運行計画について  
座間市 都市部 都市計画課

TEL. 046(252)8289

■「バス予報」に関するお問い合わせ アーティサン株式会社 [Busyhousesales@artisan.jp.net](mailto:Busyhousesales@artisan.jp.net)



アプリ  
ご利用は  
無料