

A班 町割案

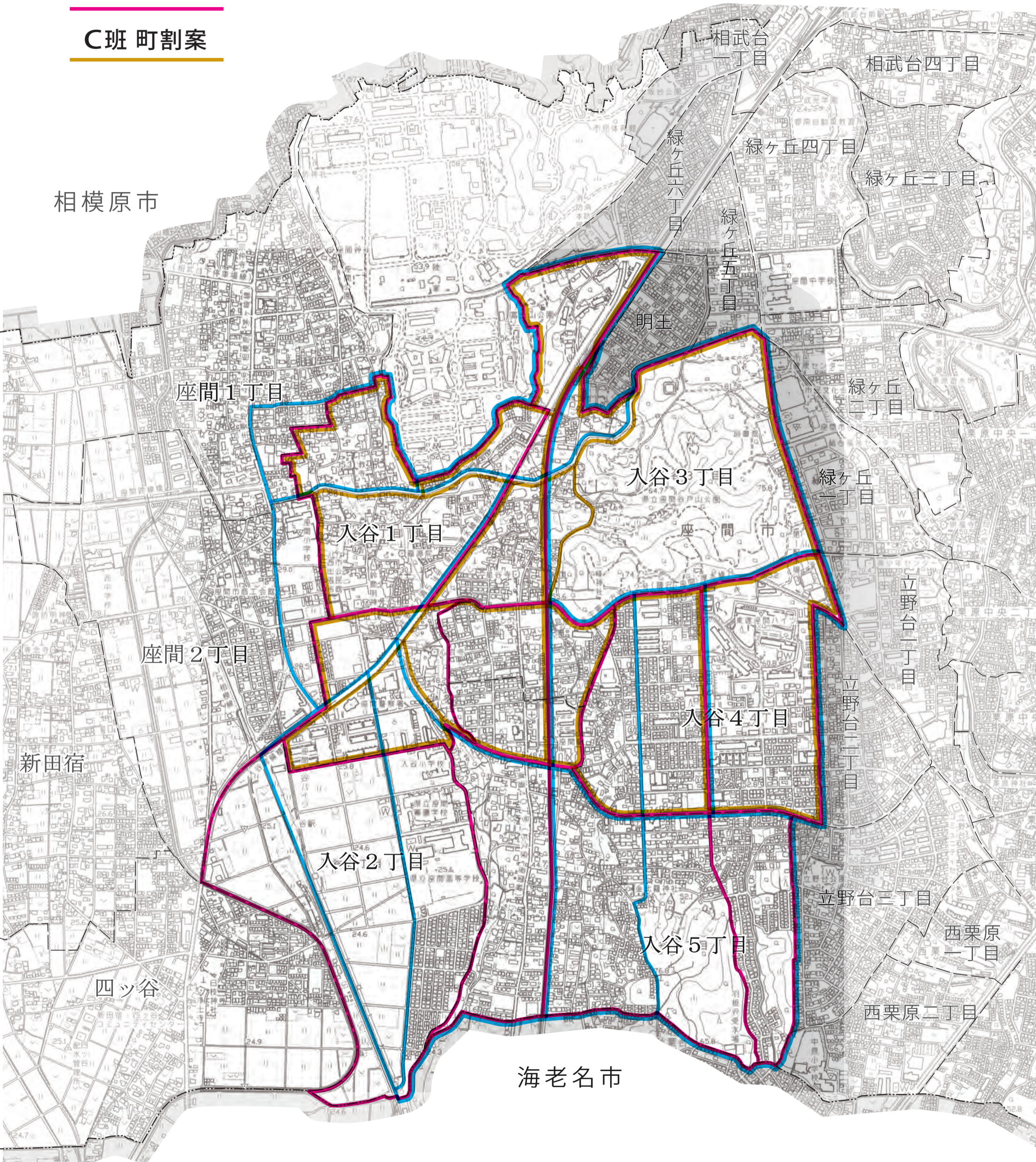
B班 町割案

C班 町割案

# 入谷地区全体図



相模原市



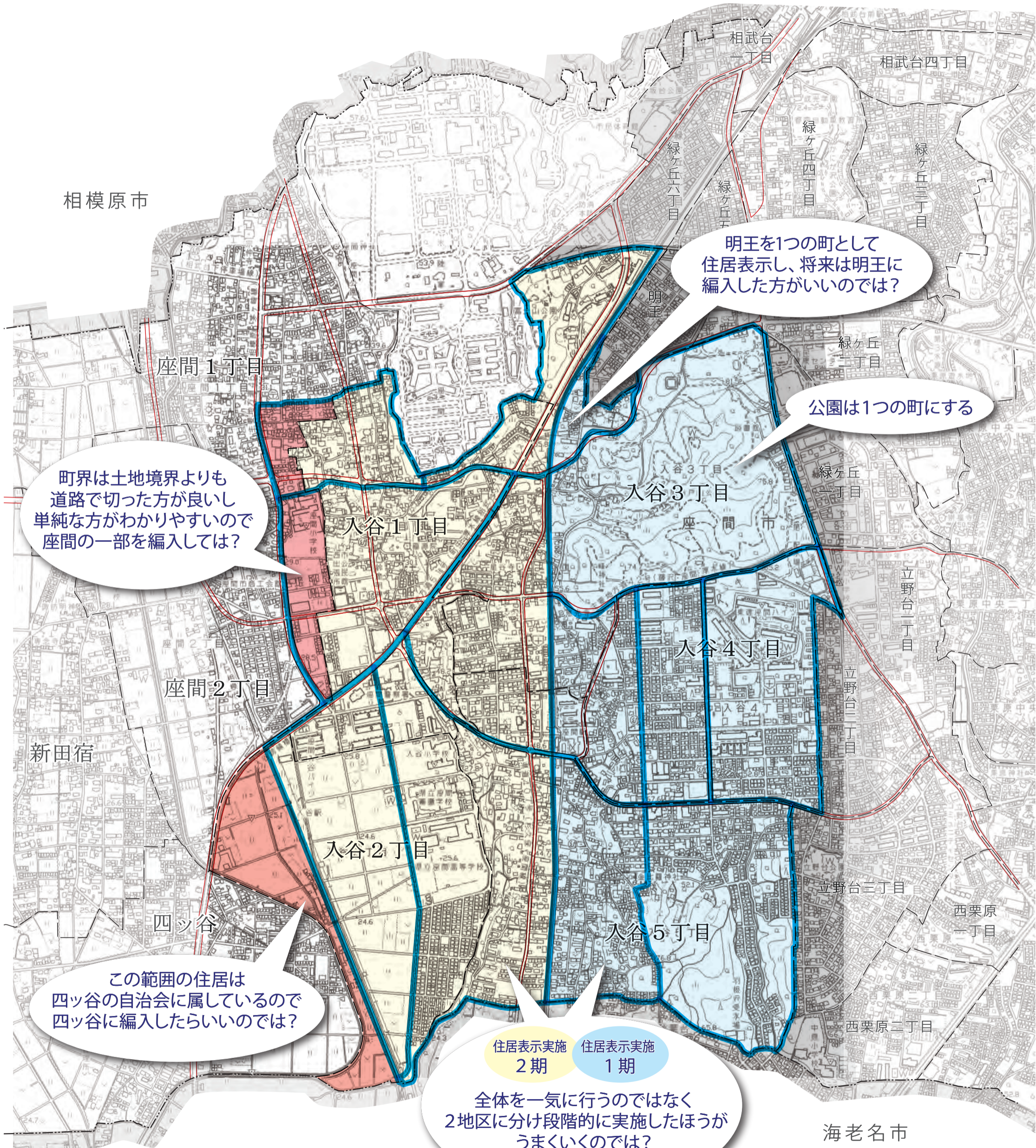
凡例

--- 現行町界

----- 郡市界

S=1:10,000





町界は土地境界よりも  
道路で切った方が良くし  
単純な方がわかりやすいので  
座間の一部を編入しては？

明王を1つの町として  
住居表示し、将来は明王に  
編入した方がいいのでは？

公園は1つの町にする

この範囲の住居は  
四ッ谷の自治会に属しているので  
四ッ谷に編入したらいいのでは？

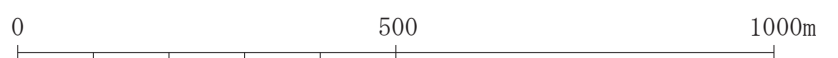
住居表示実施 2期    住居表示実施 1期

全体を一気に行うのではなく  
2地区に分け段階的に実施したほうが  
うまくいくのでは？

凡例

- 現行町界
- 郡市界
- ==== 都市計画道路

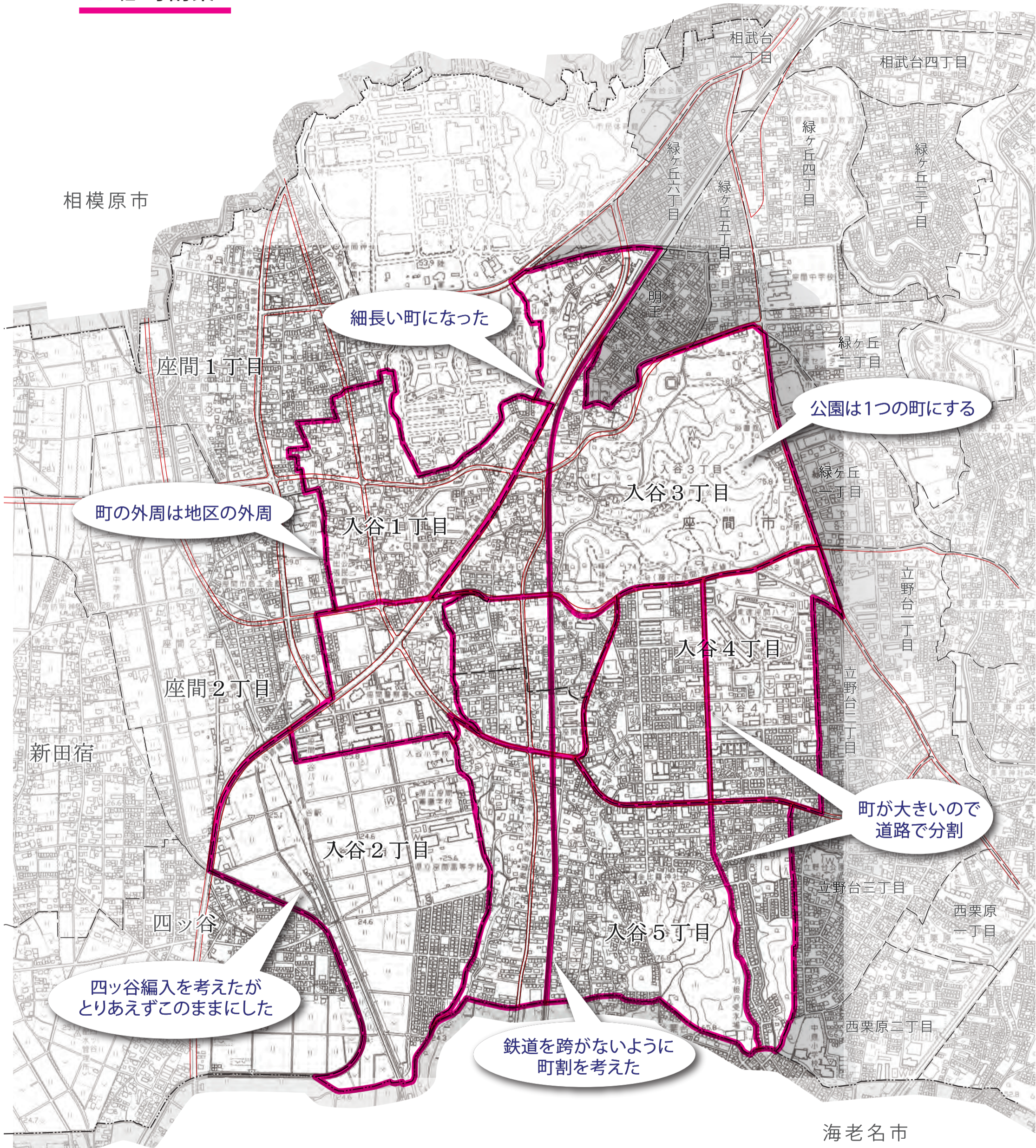
S=1:10,000



# 入谷地区全体図



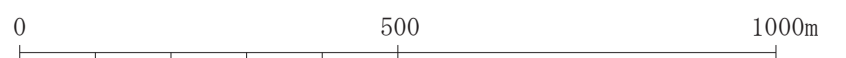
## B班 町割案



### 凡例

- 現行町界
- ..... 都市界
- ==== 都市計画道路

S=1:10,000



# 入谷地区全体図



## C班 町割案



### 凡例

- 現行町界
- ..... 郡市界
- ==== 都市計画道路

S=1:10,000

